



# REGIONE CAMPANIA

## RISERVA NATURALE "FOCE VOLTURNO - COSTA DI LICOLA"

(Legge Regionale 1 Settembre 1993, n. 33)

(Legge Regionale 26 Luglio 2002, n. 15 Art. 50)



SETTORE POLITICA DEL TERRITORIO: Dirigente Avv. Antonio EPISCOPO  
Elaborazione progettuale: Ing. Michele Palermo - "Servizio Pianificazione e Tutela Aree Naturali Protette"

DECRETO DEL PRESIDENTE DELLA GIUNTA REGIONALE DELLA CAMPANIA  
- n. 377, del 11 giugno 2003

**TUTELA AMBIENTE - Istituzione dell'Ente Riserve Naturali  
"Foce Volturno-Costa di Licola" e "Lago Falciano".**

**IL PRESIDENTE**

VISTA la legge 6 dicembre 1991, n. 394, concernente "Norme Quadro in materia di Aree Naturali Protette";

VISTA la Legge Regionale 1° settembre 1993, n. 33;

VISTO altresì l'art. 7 della citata Legge Regionale n. 33/93;

VISTO l'art. 34 della Legge Regionale n. 18/2000;

VISTA la Deliberazione di Giunta Regionale n. 1542 del 24 aprile 2003 ad oggetto "L.R. 1° settembre 1993, n. 33 e successive modifiche - Istituzione della Riserva Naturale "LAGO FALCIANO";

Alla stregua dell'istruttoria compiuta dal Settore "POLITICA DEL TERRITORIO"

**DECRETA**

**- Art. 1 -**

1. E' istituito l'Ente Riserve Naturali "FOCE VOLTURNO-COSTA LICOLA" E "LAGO FALCIANO", che attualmente opererà per la sola Riserva "Lago Falciano" e successivamente, dopo la deliberazione della perimetrazione, anche per la Riserva "Foce Volturno-Costa di Licola".

2. L'Ente Riserve Naturali "Foce Volturno-Costa Licola" e "Lago Falciano" ha personalità di diritto pubblico ed è sottoposto alla vigilanza della Regione Campania.

3. Il territorio della Riserva Naturale "Lago Falciano" è delimitato in via definitiva dalla perimetrazione approvata con la deliberazione di Giunta Regionale n. 1542 del 24 aprile 2003 e riportata nella cartografia ufficiale depositata in originale presso il Settore Politica del Territorio - Servizio "Pianificazione e Tutela Aree Naturali Protette".

**- Art. 2 -**

1. Sono organi dell'Ente Riserve Naturali "FOCE VOLTURNO-COSTA LICOLA" e "LAGO FALCIANO":

- a. il Presidente;
- b. il Consiglio Direttivo;
- c. la Giunta Esecutiva;

d. il Collegio dei Revisori dei Conti;

e. la Comunità del Parco;

2. La nomina degli organi di cui al precedente comma 1 del presente articolo è effettuata secondo le disposizioni e le modalità previste dagli articoli 8, 9, 10, 11 e 12 della Legge Regionale n.33/93 e successive modifiche.

3. L'Ente Riserve Naturali si avvale di personale regionale in posizione di comando, nonché di mezzi e strutture messi a disposizione dalla Regione secondo le procedure previste dall'art. 9, comma 3/d della Legge Regionale n. 33/93.

**- Art. 3 -**

1. Costituiscono entrate dell'Ente Riserve Naturali da destinare al conseguimento dei fini istitutivi:

- a. i contributi ordinari e straordinari dello Stato;
- b. i contributi delle Regioni e degli Enti Pubblici;
- c. i contributi ed i finanziamenti a specifici progetti;
- d. lasciti, donazioni ed erogazioni liberali in denaro;

e. i diritti ed i canoni riguardanti l'utilizzazione di beni mobili ed immobili che appartengono al Parco o dei quali esso abbia la gestione;

f. i canoni delle concessioni previste dalla legge, i proventi dei diritti di ingresso e di privativa e le altre entrate derivanti dai servizi resi;

g. i proventi delle attività commerciali e promozionali;

h. i proventi delle sanzioni derivanti da inosservanza delle norme regolamentari;

i. ogni altro provento acquisito in relazione all'attività dell'Ente Riserva.

**- Art. 4 -**

1. Per quanto non specificato nel presente decreto valgono le disposizioni di cui alla Legge 6 dicembre 1991, n. 394 e successive modifiche ed alla Legge Regionale 1° settembre 1993, n.33 e successive modifiche;

Il presente decreto sarà pubblicato nel Bollettino Ufficiale della Regione Campania.

11 giugno 2003

*Bassolino*

REGIONE CAMPANIA Giunta Regionale - Seduta del 26 settembre 2003 - Deliberazione N. 2776 - Area Generale di Coordinamento N. 16 - Gestione del Territorio tutela beni paesistico-ambientali e culturali - **L.R. 1° settembre 1993, n. 33 e successive modifiche – Istituzione della Riserva Naturale “Foce Volturno - Costa di Licola” - (Con allegati).**

*omissis*

**PREMESSO:**

- CHE con l'art. 83, 1° comma del D.P.R. 24 luglio 1977, n. 616 sono state trasferite alle Regioni le funzioni amministrative concernenti gli interventi per la protezione della natura, le riserve ed i parchi naturali;

- CHE la Legge 6 dicembre 1991, n. 394 – Legge Quadro sulle Aree Naturali Protette – ed in particolare l'art. 22, stabilisce i principi fondamentali per la disciplina delle aree naturali protette regionali;

- CHE la L.R. 1° settembre 1993, n. 33 avente ad oggetto “l'istituzione dei parchi e delle riserve naturali in Campania” all'art. 1 definisce le finalità e l'ambito di applicazione della legge medesima;

- CHE la Corte Costituzionale, con Sentenza n. 282 del 14 luglio 2000, dichiarò l'incostituzionalità dell'art. 6 della Legge Regionale 1° settembre 1993, n. 33 per le motivazioni riportate nella stessa ed in particolare per la mancata partecipazione al procedimento di istituzione delle Aree Naturali Protette Regionali dei singoli Enti Locali, il cui territorio poteva essere ricompreso in una di queste, attraverso Conferenze apposite;

**CONSIDERATO:**

- CHE l'art. 34 della L.R. 18/2000 sostituisce l'art. 6 della citata L.R. n. 33/93 nel modo seguente:

1. la Giunta Regionale, sentita la III<sup>a</sup> e IV<sup>a</sup> Commissione Consiliare Permanente, istituisce i Parchi e le Riserve Naturali conformemente al documento di indirizzo relativo all'analisi territoriale da destinare a protezione, alla perimetrazione provvisoria, all'individuazione degli obiettivi da perseguire, alla valutazione degli effetti di istituzione dell'area protetta sul territorio;

2. il documento di indirizzo, di cui al comma precedente, viene redatto attraverso Conferenze alle quali partecipano le Province, le Comunità Montane ed i Comuni interessati all'istituzione dell'area protetta;

- CHE in conformità a quanto disposto dal predetto comma 2 dell'art. 34 della L.R. 18/2000, sono state indette apposite Conferenze, presiedute dall'Assessore all'Ambiente, cui hanno preso parte le Province di Caserta e di Napoli, nonché i Comuni di Castelvolturno e Giuliano;

- CHE in data 27 giugno 2003 si è tenuta la seduta conclusiva della Conferenza degli Enti interessati all'istituzione della Riserva Naturale “FOCE VOLTURNO-COSTA DI LICOLA” per la definizione del documento di indirizzo relativo all'analisi territoriale da destinare a protezione, della perimetrazione provvisoria e delle norme di salvaguardia come previsto dal comma 1 dell'art. 34 della L.R. 18/2000;

- CHE l'Assessore all'Ambiente con lettera n. 909/SP del 18 luglio 2003, in conformità a quanto disposto dalla richiamata L.R. 18/2000, ha trasmesso al Consiglio Regionale la proposta relativa alla istituzione della Riserva Naturale Foce Volturno-Costa di Licola per l'acquisizione del sentito della III<sup>a</sup> e IV<sup>a</sup> Commissione Consiliare Permanente;

- CHE unitamente alla predetta nota l'Assessore all'Ambiente ha trasmesso la seguente documentazione:

1. Cartografia della perimetrazione della Riserva;

2. Norme di salvaguardia;

3. Deliberazioni degli Enti Locali;

4. Documento di indirizzo;

5. Verbale della Conferenza conclusiva degli Enti Locali;

- CHE la III<sup>a</sup> e IV<sup>a</sup> Commissione Consiliare, nella seduta congiunta del 25 settembre 2003, hanno licenziato detta proposta, esprimendo all'unanimità di voto dei presenti, parere favorevole con prescrizioni e raccomandazioni, come riportate nella nota prot. 1355/3<sup>a</sup> Comm. – 382/4<sup>a</sup> Comm. = 25.09.2003;

RITENUTO concluso l'iter istruttorio propedeutico alla predisposizione del procedimento istitutivo della Riserva Naturale “FOCE VOLTURNO-COSTA DI LICOLA” ai sensi e per gli effetti della L.R. 33/93, così come modificata dall'art. 34 della L.R. 18/2000;

RITENUTO, per quanto sopra, dover istituire la Riserva Naturale “FOCE VOLTURNO-COSTA DI LICOLA” ai sensi e per gli effetti della L.R. 33/93 così come modificata dall'art. 34 della L.R. 18/2000;

**VISTI:**

- il D.P.R. 24 luglio 1977, n. 616;

- la Legge 6 dicembre 1991, n. 394;

- la L.R. 1° settembre 1993, n. 33;

- la Sentenza della Corte Costituzionale n. 282 del 14 luglio 2000;

- la L.R. 6 dicembre 2000, n. 18;

Propongono e la Giunta in conformità, a voti unanimi,

**DELIBERA**

Per quanto argomentato nella parte motiva, che qui si intende trascritta e confermata:

1. Istituire, ai sensi e per gli effetti della L.R. 33/93 così come modificata dall'art. 34 della L.R. 18/2000, la Riserva Naturale “FOCE VOLTURNO-COSTA DI LICOLA”;

2. Precisare che il territorio compreso nei confini riportati nella planimetria in scala 1:25.000 (all. “A”), che forma parte integrante della presente deliberazione, costituisce perimetrazione della Riserva Naturale “FOCE VOLTURNO-COSTA DI LICOLA”;

3. Approvare le Norme di Salvaguardia, riportate nell'allegato “B”, come integrate e modificate dal parere reso dalle competenti Commissioni, allegato “B/1”, entrambi parte integrante della presente deliberazione, che resteranno in vigore fino all'approvazione del Piano della Riserva;

4. Precisare che la Riserva Naturale “FOCE VOLTURNO-COSTA DI LICOLA” ha le finalità di cui alla L.R. 33/93, nonché del documento di indirizzo (all. “C”) che forma parte integrante del presente atto;

5. Dare atto che la relativa cartografia resta depositata presso il Settore Politica del Territorio – Servizio Pianificazione e Tutela Aree Naturali Protette;

6. Dare mandato al Settore “Politica del Territorio” per tutti gli atti conseguenziali;

7. Trasmettere la presente deliberazione al Settore “Politica del Territorio” per competenza, nonché ai Settori “Ecologia”, “Tutela dell'Ambiente”, “Sviluppo Attività Settore Primario” e “Foreste, Caccia e Pesca”;

8. Inviare la presente deliberazione unitamente alle Tavole riportanti la perimetrazione della Riserva, al B.U.R.C. per la pubblicazione.

Il Segretario  
*Brancati*

Il Presidente  
*Bassolino*



# Allegato "A"

## REGIONE CAMPANIA

### RISERVA NATURALE "FOCE VOLTURNO - COSTA DI LICOLA"

(Legge Regionale 1 Settembre 1993, n. 33)  
(Legge Regionale 26 Luglio 2002, n. 15 Art. 50)

### NUOVA PERIMETRAZIONE (Art. 34 L.R. n° 18/2000)

 confini della Riserva

 area della Riserva

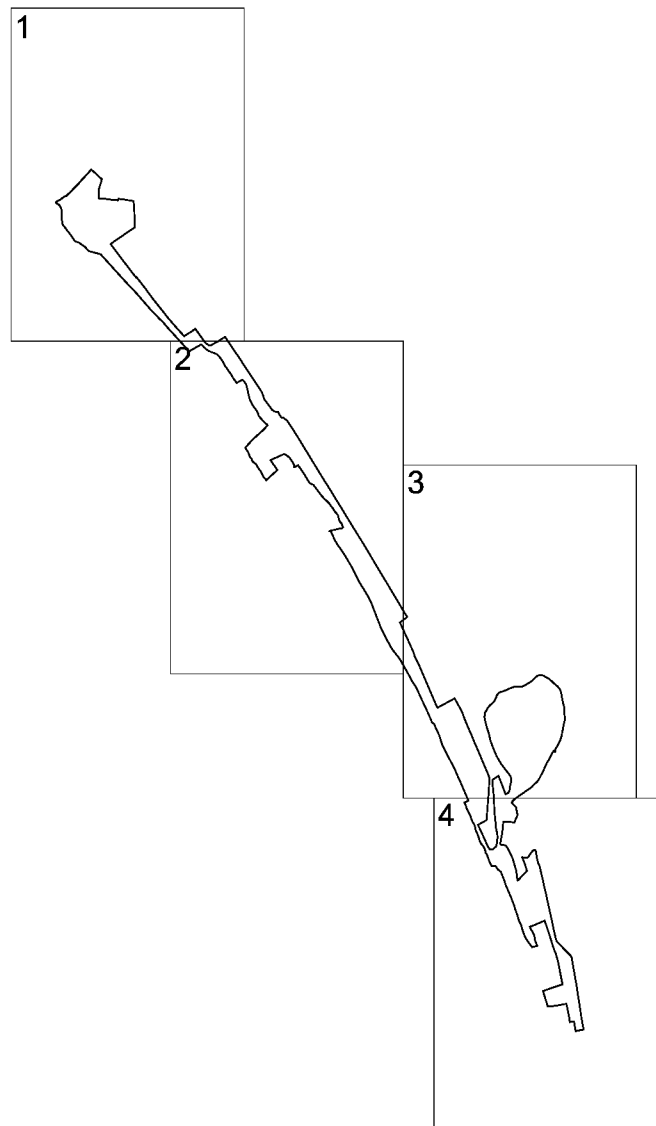


**Cartografia alla scala 1:25.000**

SETTORE POLITICA DEL TERRITORIO: Dirigente Avv. Antonio EPISCOPO  
Elaborazione progettuale: Ing. Michele Palermo - "Servizio Pianificazione e Tutela Aree Naturali Protette"

# RISERVA NATURALE "FOCE VOLTURNO - COSTA DI LICOLA" QUADRO D'UNIONE DEI FOGLI

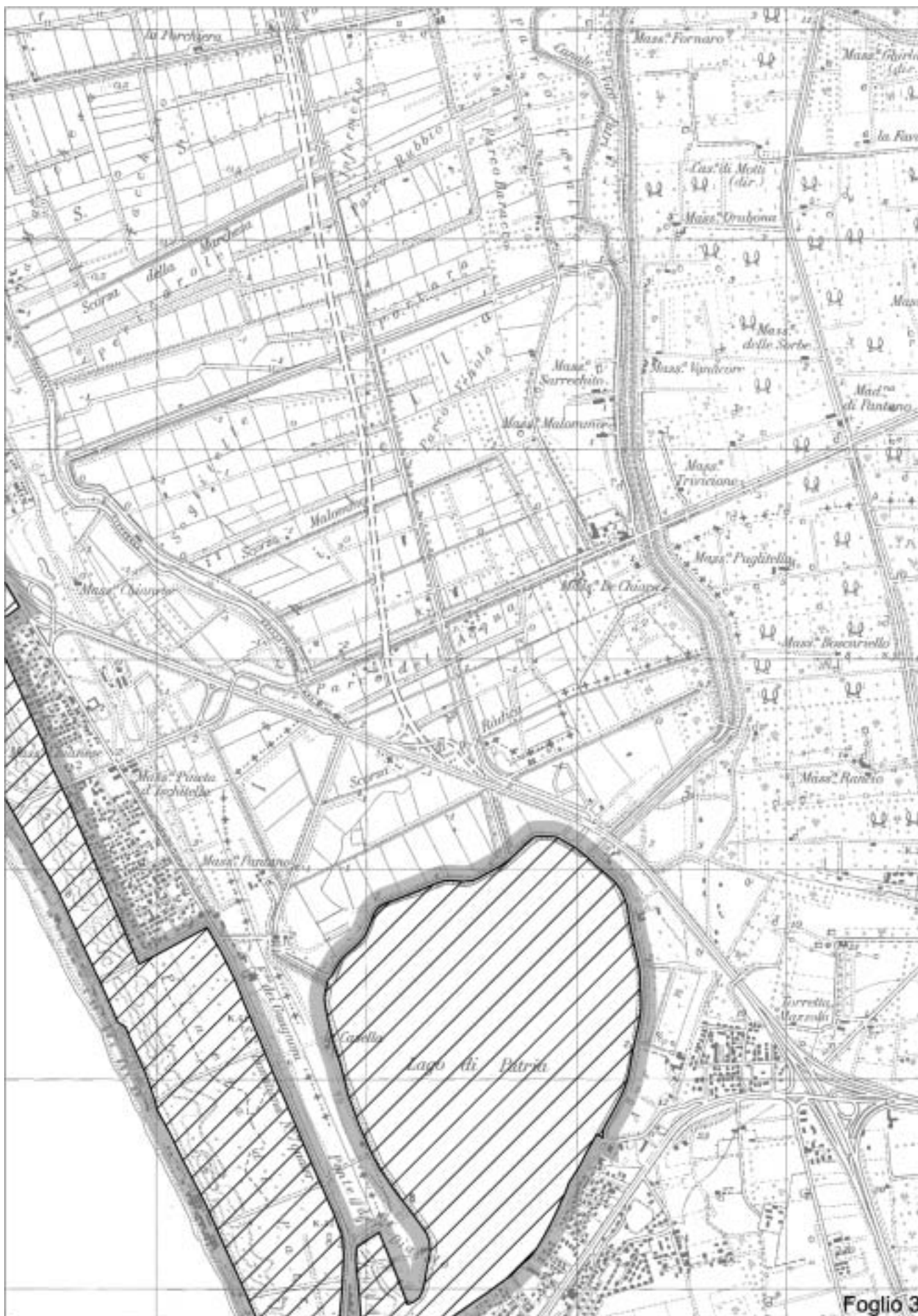
Cartografia alla scala 1:25.000















REGIONE CAMPANIA  
A. G. C. "GESTIONE DEL TERRITORIO"  
SETTORE "POLITICA DEL TERRITORIO"  
SERVIZIO "PIANIFICAZIONE E TUTELA AREE NATURALI PROTETTE"  
"NORME GENERALI DI SALVAGUARDIA"

### 1. PREMESSA

L'area della Riserva Naturale "FOCE VOLTURNO-COSTA DI LICOLA", così come delimitata e riportata nella cartografia 1:25.000 allegata, è soggetta alle seguenti "Norme di Salvaguardia".

### 2. NORME GENERALI DI SALVAGUARDIA

Fatta salva la disciplina nazionale e regionale di ciascuna materia, ivi compresi gli artt. 7, 15 e 19 della legge 97/94, la legge 47/85, l'art. 39 della legge 724/94 e successive modifiche ed integrazioni, compatibili con le finalità della Riserva e con gli strumenti urbanistici vigenti e nel rispetto delle tipologie costruttive locali, nonché gli interventi P.O.P. e P.O.R. e Regolamenti C.E.E. 2078/92, 2080/92, 2081/93, 2082/93 e 2083/93, sull'intero territorio della Riserva, si applicano le seguenti disposizioni.

#### 2.0.1 Tutela dell'ambiente: Cave e discariche.

**E' vietato** aprire cave e miniere, l'escavazione di materiali litoidi degli alvei e delle zone golenali dei corsi d'acqua, nonché attivare discariche per qualsiasi tipo di rifiuti.

Nel rispetto delle norme vigenti in materia, ai sensi dell'art. 9bis della L.R. 17/95, per il recupero e la ricomposizione ambientale delle cave dismesse è consentito smaltire rifiuti provenienti da demolizioni, costruzioni e scavi, purché privi di materiali tossici e pericolosi.

La coltivazione in atto delle cave è ammessa provvisoriamente ai sensi dell'art. 36, comma 6, L.R. 17/95 con le procedure ivi previste entro i limiti del perimetro oggetto della denuncia di esercizio ed in regola con tutte le prescrizioni previste dalla legislazione vigente.

Le cave in esercizio saranno comunque chiuse entro tre anni dalla data di pubblicazione sul B.U.R.C. dell'atto istitutivo della Riserva.

Le cave in atto di marmi pregiati o di materiali analoghi tradizionalmente usati per ornamenti o restauri, sempre che vengano coltivate a norma di legge, possono proseguire l'attività provvisoriamente ai sensi dell'art. 36, comma 6, L.R. 17/95 con le procedure ivi previste.

Sono vietati i movimenti di terra di qualsiasi genere ad eccezione di quelli che avvengono per la realizzazione di opere ed infrastrutture consentite ai sensi della presente normativa, con obbligo della ricomposizione ambientale e preventivamente autorizzati dalla Regione con le procedure di seguito previste.

**E' vietato** abbandonare rifiuti di qualsiasi genere.

#### 2.0.2 Protezione della fauna.

**E' vietato:**

- esercitare l'attività venatoria e raccogliere e danneggiare la fauna minore;
- introdurre nuove specie animali estranee all'ambiente naturale fatti salvi gli interventi connessi con la normale conduzione delle attività agro-zootecniche e silvo-pastorali;
- allevare animali da pelliccia ed esotici non autoctoni.

#### 2.0.3 Raccolta di singolarità.

**E' vietato** effettuare la raccolta delle singolarità geologiche, paleontologiche, mineralogiche e di reperti archeologici.

La raccolta può essere autorizzata dall'Ente Riserva esclusivamente ai fini didattici e scientifici.

#### 2.0.4 Protezione della flora ed attività agronomiche e silvo-pastorali.

**E' vietato** introdurre nuove specie vegetali estranee all'ambiente naturale, fatti salvi gli interventi connessi con la normale conduzione delle attività agro-silvo-pastorali.

**E' vietato** raccogliere e danneggiare la flora spontanea erbacea ed arbustiva ivi compresi i relitti vegetazionali ad eccezione di quanto eseguito per fini di ricerca e di studio, ricostituzione boschiva e di difesa suolo e prevenzione fitosanitaria, previa autorizzazione dell'Ente Riserva; sono comunque consentiti il pascolo e lo sfalcio dei prati naturali e la raccolta di funghi, tartufi ed altri prodotti del sottobosco, nel rispetto delle vigenti normative e degli usi e consuetudini locali.

**E' vietato** accendere fuochi; sono esclusi gli abbruciamenti connessi alle attività agronomiche e di pulizia nei castagneti, oliveti e nocciolati, nonché quelli relativi a tutte le produzioni agricole ed alle attività di allevamento e di produzione di carbone vegetale, nel rispetto delle leggi regionali 8/96 ed 11/96.

Le autorizzazioni al taglio in esecuzione dei piani di assestamento forestale adottate dal Presidente della Giunta Regionale, nelle more della costituzione dell'Ente Riserva, vengono rilasciate dall'Autorità territoriale competente in materia.

**E' vietata** l'alterazione dell'andamento naturale del terreno e delle sistemazioni idrauliche agrarie esistenti.

#### 2.0.5 Tutela delle zone boschive.

Per i **tagli dei boschi** nelle aree della Riserva si applicano le disposizioni contenute nell'allegato "C" alla L.R. 11 del 7 maggio 1996, nonché dagli artt. 21 e 22 della stessa legge e dall'art. 23 della L.R. 5/99.

Nei territori compresi nell'area della Riserva i tagli delle colture ed appezzamenti non considerati boschi ai sensi dell'art. 15 della stessa legge, sono soggetti ad autorizzazione ai sensi dell'art.11 del Regolamento (allegato "B") alla L.R. 11/96, così come modificato dall'art. 23 della L.R. n.5/

99.

### 2.0.6 Tutela della risorsa idropotabile e dell'assetto idrogeologico.

**E' vietato** realizzare nuove opere per la sistemazione fluviale e modificare il regime delle acque ad eccezione degli interventi di riqualificazione ambientale e di interventi migliorativi connessi: con l'attività agricola, zootecnica e silvo-pastorale, con la gestione della risorsa idropotabile, con la conservazione dell'originario assetto idrogeologico ed effettuati con tecniche di ingegneria naturalistica, previa autorizzazione dell'Ente Riserva, che dovrà pronunciarsi entro 90 giorni dalla data di ricezione della richiesta di autorizzazione e comunque con le procedure di cui alle norme relative alla "Tutela del patrimonio edilizio e disciplina edilizia" di seguito indicate.

Lungo le aste fluviali non si possono eseguire opere di consolidamento e sistemazione spondale che alterino i caratteri naturalistici degli argini e dell'insieme ecosistemico né sbarramenti artificiali dei flussi fluviali che precludano definitivamente il naturale trasporto delle ghiaie e la risalita delle specie ittiche.

Il consolidamento per i fenomeni franosi ed erosivi va eseguito con tecniche di ingegneria naturalistica. Qualora, previa certificazione di istituti scientifici o universitari per interventi pubblici o di rilevante entità e di perizie geologiche per gli altri casi, venga accertato che la tecnica di ingegneria naturalistica non sia applicabile, saranno consentiti interventi da valutare nella loro compatibilità ambientale caso per caso.

E' vietata qualsiasi modifica dello stato dei luoghi nell'ambito di una fascia di ml. 150 su entrambe le sponde ad eccezione di interventi di sistemazione dei fiumi, torrenti e corsi d'acqua da realizzarsi esclusivamente con interventi di ingegneria naturalistica e nel rispetto del D. L.vo 490/99, fatto salvo quanto previsto al comma precedente.

Per la effettuazione di tali interventi si rende necessario il parere dell'Autorità di Bacino competente.

### 2.0.7 Infrastrutture di trasporto e cartellonistica.

**E' vietato** aprire nuove strade, ferrovie, impianti a fune, ad eccezione di elipiste e viabilità di servizio agricolo-forestale e di altra struttura necessaria per operazioni di soccorso ed antincendio boschivo che non devono superare i tre metri di larghezza e debbono essere inibite al traffico rotabile privato, fatto salvo l'utilizzo da parte dei conduttori dei fondi serviti.

**E' consentita** la ristrutturazione delle strade interpoderali (pubbliche e/o private) esistenti connesse alle attività agricole nei limiti e nel rispetto delle dimensioni e delle tipologie esistenti.

E' inoltre consentita la manutenzione di tutti i tipi di strade esistenti.

**E' vietato** apporre cartellonistica e manufatti pubblicitari fuori dai centri urbani. La suddetta cartellonistica deve essere preventivamente disciplinata da apposito piano redatto ed approvato dai singoli comuni che dovrà prevedere l'uso di materiali naturali ed integrati nell'ambiente.

### 2.0.8 Infrastrutture Impiantistiche.

Non è consentito **installare nuovi impianti per la produzione (centrali idroelettriche, eoliche e similari) ed il trasporto di energia (elettrici superiori a 60 KV, gasdotti, etc.) nonché per le telecomunicazioni.**

**E' vietato** realizzare nuovi bacini idrici se non per necessità individuate dall'Ente Riserva e/o connesse all'antincendio boschivo previa autorizzazione regionale nelle forme previste dalle norme vigenti.

**E' consentita** la manutenzione di tutti i tipi di impianti esistenti.

**E' consentita in tutte le zone la realizzazione degli impianti tecnologici ed infrastrutturali quali sistemi fognari e di depurazione, idrici, elettrici, telefonici e sistemi similari di pubblica utilità sia di rilevanza comunale che sovracomunale. Ai sensi delle circolari del P.C.M. n. 1.1.2/3763/6 del 20 aprile 1982 e n. 3763/6 del 24 giugno 1982, la localizzazione dei manufatti e delle volumetrie strettamente indispensabili alla realizzazione e funzionalità dei predetti impianti tecnologici ed infrastrutturali deve essere autorizzata ai fini ambientali ai sensi del D. L.vo 490/99.**

### 2.0.9 Circolazione.

**E' vietato** circolare con veicoli di ogni genere al di fuori delle strade carrabili esistenti, anche di tipo interpoderale, fatta eccezione per i mezzi necessari al trasporto dei prodotti e degli addetti ai lavori agro-silvo-pastorali, nonché i mezzi di protezione civile e di ogni altro ente pubblico e di quelli in servizio di vigilanza all'uopo autorizzati.

**E' consentito** il transito con mezzi a motore lungo il Fiume "Volturno".

### 2.0.10 Tutela del patrimonio edilizio e disciplina edilizia.

In tutte le zone del patrimonio edilizio esistente **sono consentiti**:

- interventi di manutenzione ordinaria e straordinaria, di restauro e di risanamento conservativo, cui all'art. 31, lett. a), b) e c) della legge 457/1978, della legge 730/1985 e della legge regionale 41/1984 nonché di ristrutturazione edilizia; l'intervento di ristrutturazione edilizia, deve puntare alla riqualificazione dell'edilizia recente senza comportare alcun incremento delle volumetrie esistenti.

Fermo restando il rispetto assoluto delle tipologie architettoniche tradizionali è consentita la variazione di destinazione d'uso per fini agrituristici;

- interventi per la demolizione e ricostruzione in sito, finanziati ai sensi della legge 219/81, per gli immobili danneggiati dagli eventi sismici del 1980 e 1981;

- l'adeguamento igienico-sanitario ed alle norme di sicurezza nonché per il superamento delle barriere architettoniche secondo gli standards previsti dalla normativa di settore per gli edifici pubblici e con destinazione turistico-ricettiva, compresi i campeggi e immobili ad uso agro-turistico esistenti ed attivi e strutture in legno.

I suddetti interventi devono essere compatibili con le esigenze della tutela paesistica con particolare riferimento al rispetto dei punti di vista panoramici, delle vedute panoramiche residuali tra gli edifici esistenti, della geomorfologia e dell'andamento naturale del terreno, delle altezze degli edifici stessi e di quelli esistenti al contorno.

**2.1.0** Per gli immobili di cui agli artt. 139 e 140 del D. L.vo 490/99 e, più in generale per i centri storici e per i nuclei e immobili rurali di valore storico ed ambientale valgono le seguenti prescrizioni:

**2.1.1** tutte le finiture esterne degli edifici devono sia prevedere l'utilizzo di materiali tradizionali, rivalutando le tecniche artigianali campane, che essere compatibili con il decoro ambientale. Sono vietate le tinteggiature murarie delle superfici esterne in resine sintetiche non traspiranti, i rivestimenti in materiali polivinilici o asfaltati nonché le persiane avvolgibili;

**2.1.2** i canali pluviali a vista dagli spazi pubblici, le gronde di raccolta e displuvio e ogni altra tubazione o condotta a vista devono essere realizzate o sostituite con elementi in lamiera zincata o in rame con esclusione di materiale plastico o PVC di qualsiasi tipo;

**2.1.3** le canalizzazioni di impianti tecnici devono essere collocate sotto traccia;

**2.1.4** le ringhiere, i corrimani, le grate ed i cancelli di ogni tipo, visibili all'esterno, devono essere realizzati in ferro battuto o lavorato;

**2.1.5** i manti di copertura dei tetti a falde devono essere in coppi, mentre le coperture piane devono escludere l'impegno di manti bituminosi e di tutti quei materiali che alterino la fisionomia e la cromia del contesto in cui sono inserite;

**2.1.6** le opere lapidee non vanno tinteggiate e devono essere ripulite senza l'impiego di sostanze abrasive;

**2.1.7** gli impianti di antenne televisive posizionate sulle abitazioni devono essere del tipo centralizzato ed unici per ogni singolo fabbricato;

**E' vietato** l'uso di alluminio anodizzato.

**2.2.0** Gli interventi per la recinzione dei fondi agricoli, delle aree libere e delle aree edificate devono essere realizzate secondo le sottoelencate modalità:

- per le aree agricole, i boschi, gli incolti, le aree di macchia, possono realizzarsi recinzioni con filo metallico e pali in legno, ovvero con siepi di arbusti di essenze tipiche del luogo, sempre che non ostacolino le libere visuali; in ogni caso, l'altezza non può superare i due metri.

**2.2.1** Per la finitura delle pavimentazioni delle aree scoperte, anche di pertinenza di edifici o comunque di spazi non edificati, ad esclusione delle strade pubbliche già asfaltate e di quelle da realizzare compatibilmente con le norme delle singole zone, si devono utilizzare materiali che consentano l'assorbimento delle acque meteoriche. I calpestii pubblici e privati con pavimentazione o basolati tradizionali non devono essere ricoperti né sostituiti con altri materiali. Al termine dell'installazione di servizi a rete interrati, devono essere ripristinati i manti di calpestio nel rispetto della presente normativa, usando materiali lapidei posti in opera a regola d'arte secondo le tipologie tradizionali della zona.

**2.2.2.** I muri di contenimento del terreno vanno realizzati con materiale lapideo locale a faccia vista senza stilatura di giunti o, in casi eccezionali quando sia indispensabile ricorrere a strutture armate, queste vanno rivestite di materiale lapideo di tipo tradizionale locale.

**2.2.3** Le fasce di rispetto stradale riferite al D.M. n. 1444/68, nel rispetto delle norme di sicurezza stradale, vanno sistemate a verde.

**2.2.4** Le aree derivanti dal ripristino dello stato dei luoghi, a seguito di demolizione di opere abusivamente realizzate e non sanabili, sono assoggettate al regime di tutela delle zone di rispetto. Allo scopo, deve essere redatto apposito progetto che, unitamente alle opere di demolizione, preveda interventi di riqualificazione ambientale.

### 3. NORME DI DETTAGLIO

L'ambiente naturale è tutelato nella sua integrità ecologica ed ambientale con la stretta osservanza dei vincoli già previsti dalle leggi vigenti.

In particolare è **fatto divieto di**:

- pesca negli specchi e nei corsi d'acqua, ad eccezione di quella sportiva, come stabilito dai Regolamenti Provinciali;
- raccolta delle singolarità geologiche, paleontologiche, o mineralogiche e dei reperti archeologici, ad eccezione di quanto eseguito per fini di ricerca e di studio, previa autorizzazione dell'Ente Riserva.

Sono consentite e vengono favorite, le utilizzazioni e le attività produttive di tipo agro-silvo-pastorale, secondo gli usi tradizionali.

**E' vietata** l'alterazione dell'andamento naturale del terreno e delle sistemazioni idrauliche agrarie esistenti.

**E' consentito** l'uso agricolo del suolo, se già praticato, con le seguenti prescrizioni:

- è vietato l'impianto di nuove serre di qualsiasi tipo e dimensione;
- è vietata l'introduzione di coltivazioni esotiche ed estranee alle tradizioni agrarie locali;
- è vietata la sostituzione di colture arboree con colture erbacee.

**E' consentito** il taglio dei boschi se contemplato in Piani di assestamento vigenti. In caso di assenza di Piano di assestamento o di Piano scaduto, è consentito esclusivamente il taglio dei boschi cedui con l'obbligo, per l'Ente competente al rilascio dell'autorizzazione, di prescrivere il rilascio di un numero di matricine doppio di quello normalmente rilasciato prima dell'inclusione del territorio in area Riserva.

**Sono consentiti** gli interventi previsti dal P.I.T. "Litorale Domitio" e dall'Accordo di Programma Quadro, finalizzati allo sviluppo sostenibile delle attività turistico-sportive, alla riqualificazione ambientale, nonché alla valorizzazione dei Beni Archeologici e Culturali, purché compatibili dal punto di vista paesistico-ambientale.

**E' consentita** l'attività sportiva nello specchio d'acqua del Lago Patria, purché non effettuata con mezzi a motore.

### 4. NORME GENERALI E TRANSITORIE

**4.1.0 Norme transitorie.** Nelle more dell'istituzione dell'Ente Riserva la Regione Campania si sostituisce ad esso per tutto quanto previsto nelle suindicate norme inclusa la riscossione delle sanzioni di cui all'art. 25 della L.R. n. 33 del 1° settembre 1993.

**4.1.1 Vigilanza.** La vigilanza sul territorio è affidata, oltre che all'Arma dei Carabinieri ed alle Forze di Polizia Giudiziaria ed agli Agenti di Polizia Urbana e Locale, agli Agenti del Corpo Forestale dello Stato, alle Guardie Giurate Ambientali della Regione Campania, alle Guardie Giurate Volontarie dipendenti dalle Associazioni Protezionistiche, ai guardiacaccia e guardapesca delle Amministrazioni Provinciali, nonché alle apposite Guardie Giurate nominate dall'Autorità competente.

### 5. CARTOGRAFIA

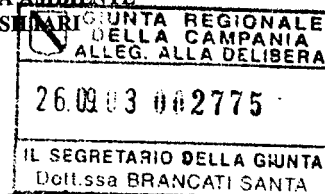
La cartografia della Riserva in scala 1:25.000 è depositata presso il Settore Politica del Territorio (Servizio Parchi) della Regione Campania.

ALLEGATO "B/1"



*Consiglio Regionale della Campania*

AI PRESIDENTE DEL CONSIGLIO REGIONALE  
PRESIDENTE DELLA GIUNTA REGIONALE  
ASSESSORE REG.LE TUTELA AMBIENTE  
PRESIDENTI GRUPPI CONSILIARI



prot.: 1355/3<sup>a</sup> Comm. - 382/4<sup>a</sup> Comm.=25.09.2003

ogg.: RICHIESTA PARERE (ART. 34 L.R. 18/2000):

- A) PARCO REGIONALE CAMPI FLEGREI  
(REG. GEN. 373/II)
- B) RISERVA REGIONALE FOCE VOLTURNO COSTA-LICOLA  
(REG. GEN. 384/II)
- C) PARCO REGIONALE MONTI LATTARI  
(REG. GEN. 400/II)

Per gli atti di Vs. competenza, si comunica che, nella seduta congiunta delle Commissioni Consiliari 3<sup>a</sup> e 4<sup>a</sup> svoltesi il 25 settembre 2003, è stato espresso, all'unanimità dei presenti, **PARERE FAVOREVOLE** relativamente ai provvedimenti in oggetto con le seguenti prescrizioni:


- 1) Stralciare dalle norme di salvaguardia tutte quelle che modificano standards e parametri urbanistici meno limitativi rispetto alle norme nazionali e regionali vigenti; pertanto, fino all'approvazione del Piano del Parco, si applicano le norme urbanistiche nazionali e regionali più restrittive;
- 2) Tutte le eccezioni e/o deroghe ai divieti prescritti nelle norme di salvaguardia sono ammesse previo parere vincolante dell'Ente Parco.

Si precisa che nel corso del dibattito sono emerse anche le seguenti raccomandazioni:

- A) Per quanto riguarda il Parco dei Campi Flegrei, aggiungere: "è consentito svolgere attività sportiva negli specchi d'acqua dei laghi purchè non effettuata con mezzi a motore";
- B) Stante la concessione regionale per l'esercizio dell'attività sportiva di sci nautico in località Foce Licola, sotto l'egida della Federazione Italiana Sci Nautico, considerato che tale attività, di carattere saltuario e stagionale, ha un limitatissimo impatto ambientale e non sussistono impedimenti di altra natura per l'esercizio di uno sport che non può certo definirsi "di massa", occorre una deroga alle norme di salvaguardia che, nel riconfermare tale concessione, consenta l'uso di natanti a motore per l'esclusivo uso di traino e lancio degli atleti.

Distinti Saluti.

Il Presidente 3<sup>a</sup> Commissione  
(Andrea De SIMONE)



Il Presidente 4<sup>a</sup> Commissione  
(Raffaele PETRONE)

PER  
COPIA CONFORME  
ALL'ORIGINALE

ASSESSORATO ALL'URBANISTICA  
Settore POLITICA DEL TERRITORIO - Servizio PARCHI  
Legge Regionale 1° settembre 1993 n. 33

Istituzione della Riserva Naturale  
"Foce Volturno e Costa di Licola"

#### RELAZIONE - ATTO DI INDIRIZZO

~~Il territorio che si estende dall'estuario del fiume Volturno lungo il litorale domizio sino alla pineta di Licola~~ costituisce un'area di interesse naturale ed archeologico da tutelare in maniera più completa e definitiva.

##### Caratteristiche floro-faunistiche, socio-economiche.

Naturale la ricchezza e la varietà della zona in cui sono distinguibili vari aspetti vegetazionali in funzione di diverse caratteristiche ambientali.

La pineta è composta da pino domestico e pino marittimo copre gran parte dell'area.

La vegetazione è costituita prevalentemente da giunchi e canneti.

Nella zona prospiciente la spiaggia è molto sviluppato il lentisco, il corbezzolo ed il rosmarino.

A Nord dell'estuario del fiume sono distinguibili vari aspetti vegetazionali in funzione di diverse caratteristiche ambientali.

L'avifauna rivela presenze rare come il Cavaliere d'Italia e l'Airone rosso e conta, inoltre, un alto numero di specie di individui.

Tra i mammiferi, oltre la comune volpe, sono presenti anche la lepre ed il coniglio selvatico.

Sulla battigia, dove non vi è interesse balneare, insieme al gabbiano reale, si vedono volare la sterna comune e la sterna zampe-nere.

Tra i rettili comunissima è la biscia del collare.

L'attività economica è legata essenzialmente al turismo ed alla pesca.

La zona è interessata da un turismo stagionale balneare.

La zona della foce del Volturno è oasi di protezione della fauna.

Con l'istituzione della Riserva Naturale si intendono perseguire una decisa e definitiva azione di tutela per salvare la fauna e preservare un ambiente palustre, certamente uno dei più interessanti di tutta la Campania.

Inoltre, la limitazione delle spiagge libere può contribuire ad incrementare un turismo qualificato e specifico, oltre ad aumentare le possibilità di lavoro (guardiani e guide) nella zona.